

Ruimte voor de Maas bij Oeffelt

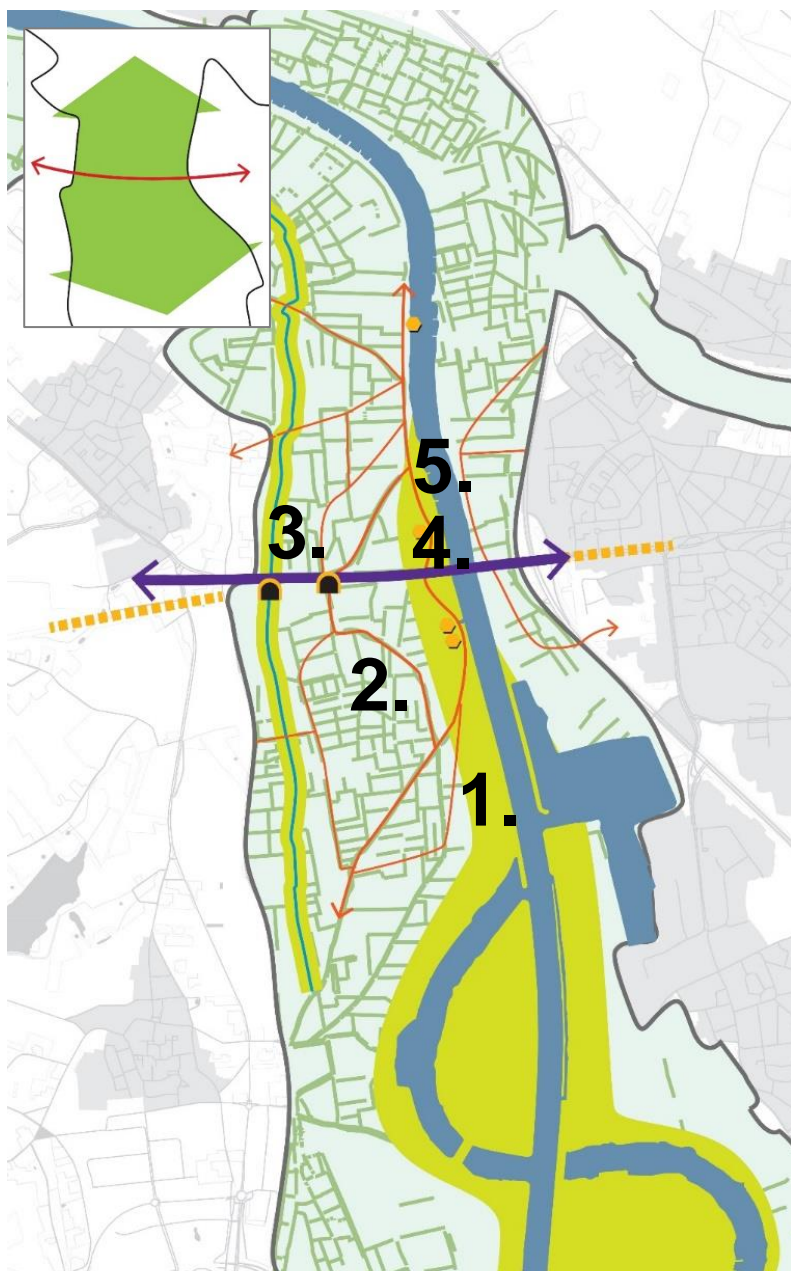


Werkatelier 3 – 26 april 2018 – opbouw van de varianten

Provincie Noord-Brabant

Wat gaan we vandaag in het werkatelier 3 doen

- De 3 uitgewerkte varianten worden gepresenteerd,
- Welke optimalisaties zien jullie,
- Welke onderwerpen zijn er voor de projectuitwerkingsfase,
- Meekoppelkansen matchen met de varianten en namen toevoegen,
- Hoe nu verder.



Vijf ambities voor het landschap

- 1. Open stroomdal met natuurlijke (grasland) vegetatie
- 2. Aaneengesloten en kleinschalig Maasheggenlandschap
- 3. Begrijpelijke oversteek, van dijk tot dijk
- 4. Cultuurhistorie respecteren en integreren
- 5. Ontwikkeling van recreatie en toerisme

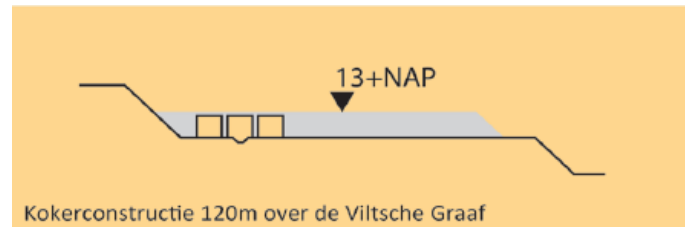
Bronnen:
Uitvoeringsprogramma Noordelijke Maasvallei,
Ruimte voor Herinnering,

Bouwstenenmatrix

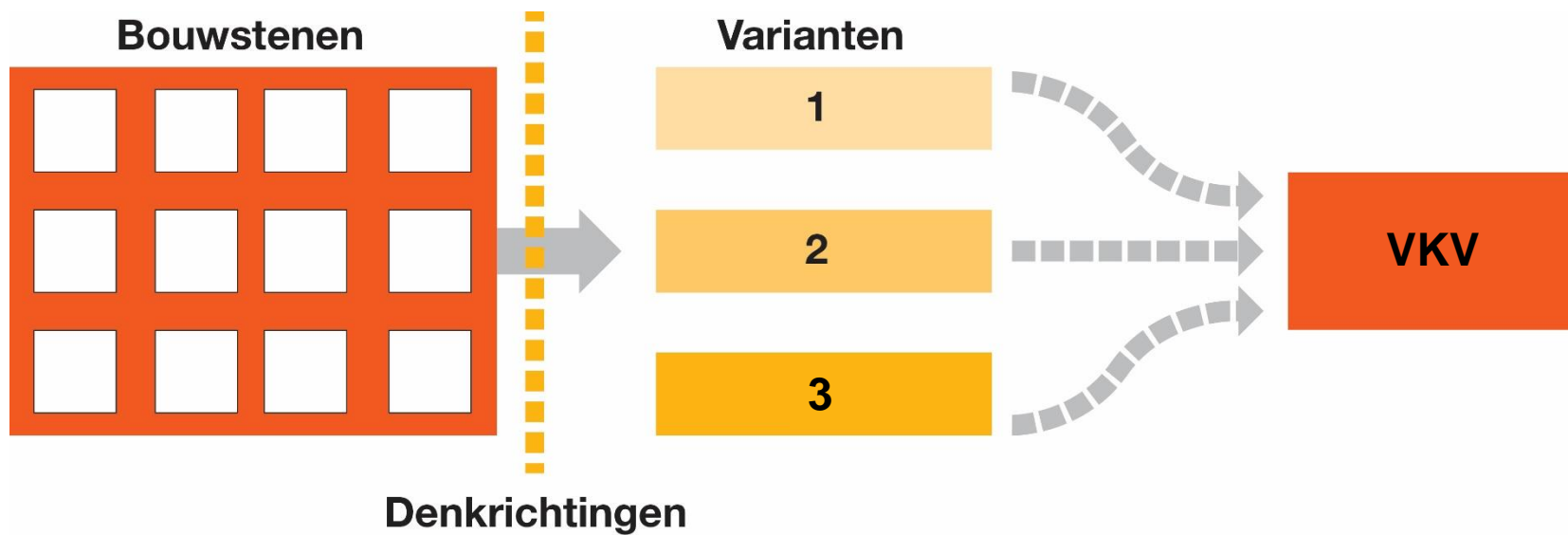
Bouwstenen		Open stroomdal met natuurlijke (grasland) vegetatie	Begrijpelijke oversteek, van dijk tot dijk	Aaneengesloten Maasheggenlandschap	Cultuurhistorie respecteren en integreren	Ontwikkeling van recreatie en toerisme
Grote opening	Locatie grote opening		Opening direct aansluiten op landhoofd bestaande brug. 		Opening ca. 50 m van het landhoofd. 	
	Brugconstructie		Eén brugconstructie over het gehele Maasdal. 		Nieuwe brug t.p.v. de grote opening. 	
Weerdverlaging	Maaiveld bij de nieuwe brug	Weerdverlaging lager dan in de verkenning: -8,5m. 	Weerdverlaging lager dan in de verkenning: -7,5m. 	Weerdverlaging conform verkenning: +9,5 m. 	Geen extra weerdverlaging, aanleg conform huidig maaiveld. 	
	Maaiveld bij de pijlers van de bestaande brug				Maaiveld direct naast de pijlers niet verlagen. 	
	Maaiveld in de weerden	Weerdverlaging extra verlagen naar -7,5m. 	Weerdverlaging deels lager dan in de verkenning: -8,5m. 	Weerd deels verhogen: -9,75m of hoger. 	Smalle, lage weerdverlaging: +8,5m. 	Weerdverlaging conform vergunning: -8,5m of geen verlaging.
Kleine opening	Bij huidige N264	Dijklichaam N264 afgraven tot op niveau weerden: +11m. Duiker: tot hoogte Viltse Graaf. 	Dijklichaam N264 verhogen tot boven MHW: +16m. brugconstructie: 120m over de Viltse graaf. 		Brugconstructie 120m over de Viltse Graaf, huidige hoogte. 	Kokerconstructie 120m over de Viltse Graaf, huidige hoogte.
	Bij het Duits Lijntje		Dijklichaam Duits Lijntje in zijn geheel afgraven. 		Dijklichaam Duits Lijntje 120m afgraven, met verticale wand. 	Dijklichaam Duits Lijntje behouden, met kokers doorstroombaar.
	Tracé N264		Tracé N264 naast huidig tracé (huidig tracé bereikbaar bij aanleg). 		Tracé N264 verleggen op Duits Lijntje (huidig tracé bereikbaar bij aanleg). 	Tracé N264 behouden op huidige locatie.
Maaiveldinrichting	Bepanting en landschapselementen	Inrichting met stroomdalbepelende korte vegetatie. 	Inrichting met oever Maasheggen, oever korte stroomdalbepelende vegetatie. 	Inrichting met Maasheggen. 	Bakenbomen terugplanten. 	
	Cultuurhistorie	Uitzichtpunt op kazemat langs de Maas. 	Accent Duits Lijntje met Coureure. 	Corten-stalen kunstwerk van locomotief op brugpijlers. 	Accent Duits Lijntje met wandelloop. 	
	Recreatie	Terugbrengen veerverbinding. 	Recreatieve route onder nieuwe brug door. 	Nieuwe (verhoogde) fiets- en wandelpaden door de weerden. 	Recreastrandje langs de Maas. 	Natuurpoort/ infocentrum.

Afgevallen bouwstenen

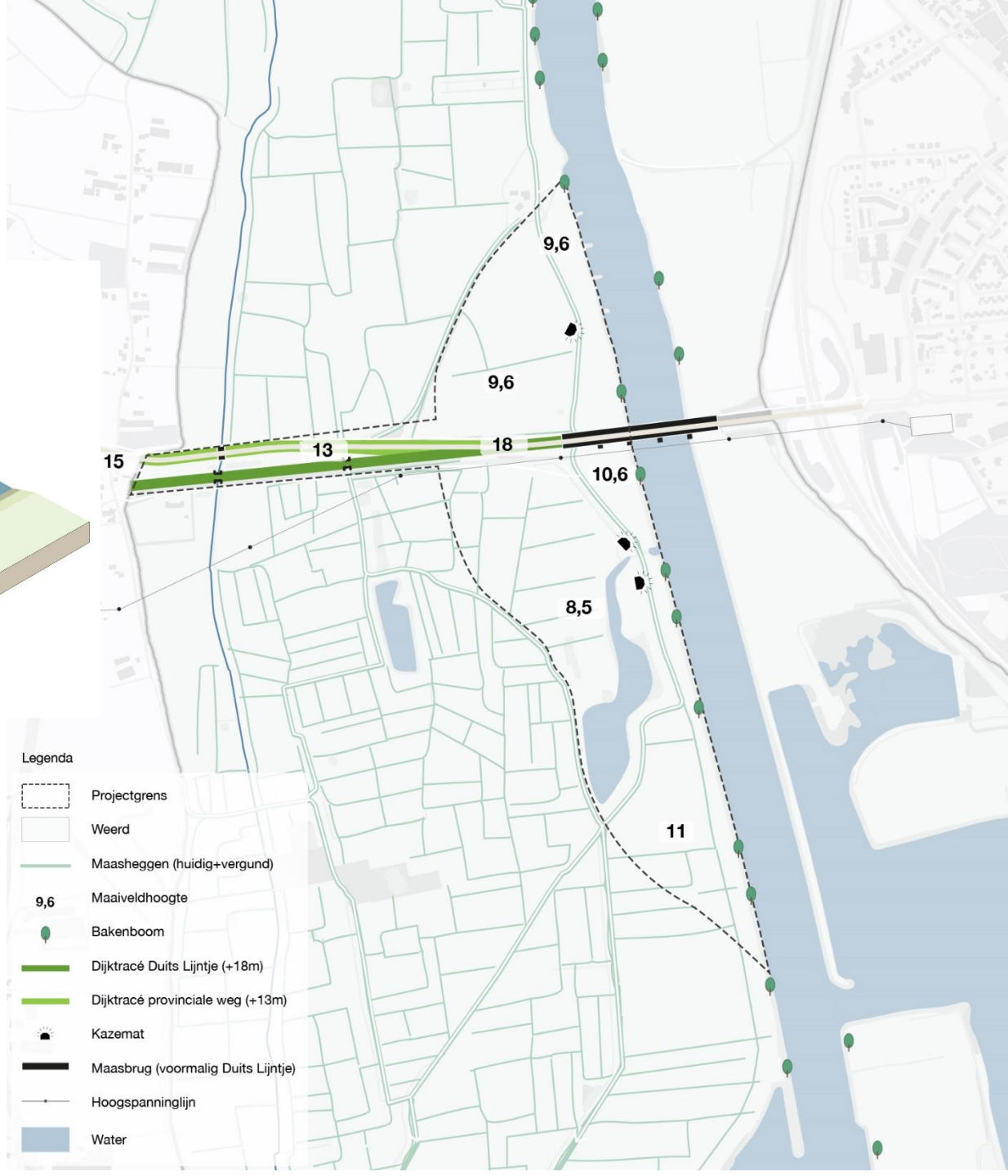
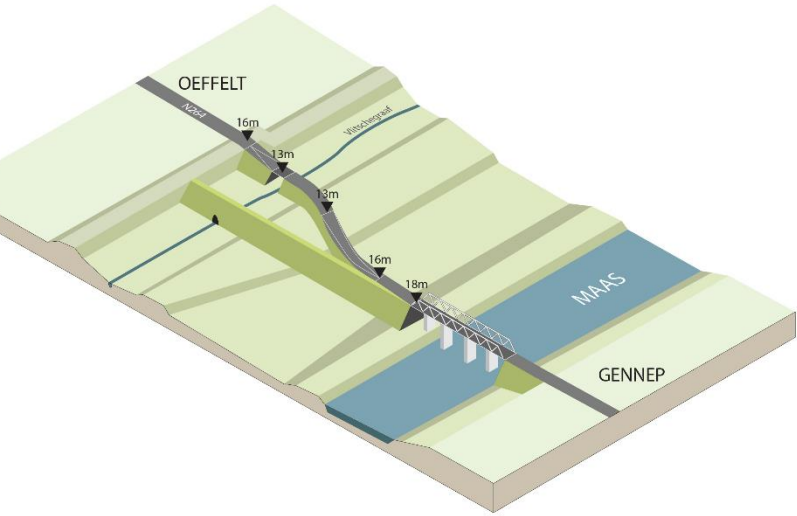
- Brugconstructie over gehele Maasdal
 - Buiten scope
- Kokerconstructies
 - Landschappelijk en sociaal niet aantrekkelijk
 - Te grote beperking effectiviteit doorstroming
 - Technisch complex ivm ondergrond
- Horizontale verlegging tracé N264 naar Duits Lijntje
 - Ongewenst bij wegbeheerder
- 29 van de 33 bouwstenen zijn opgenomen in de varianten



Van bouwstenen naar varianten

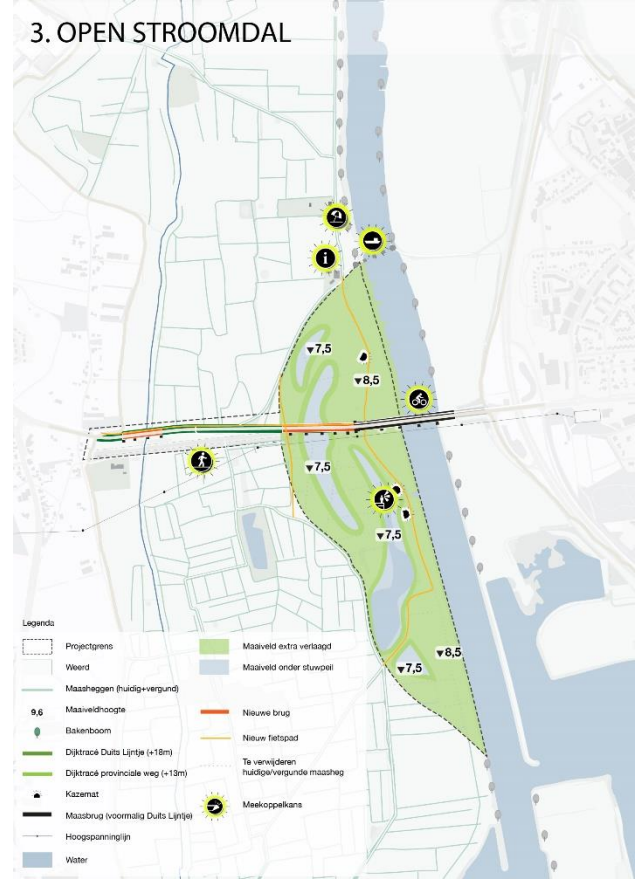
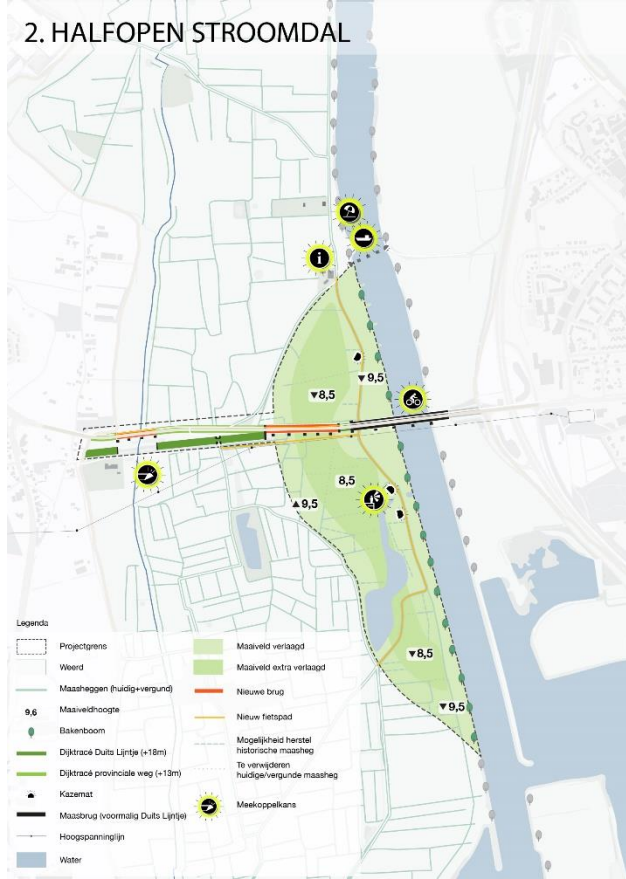
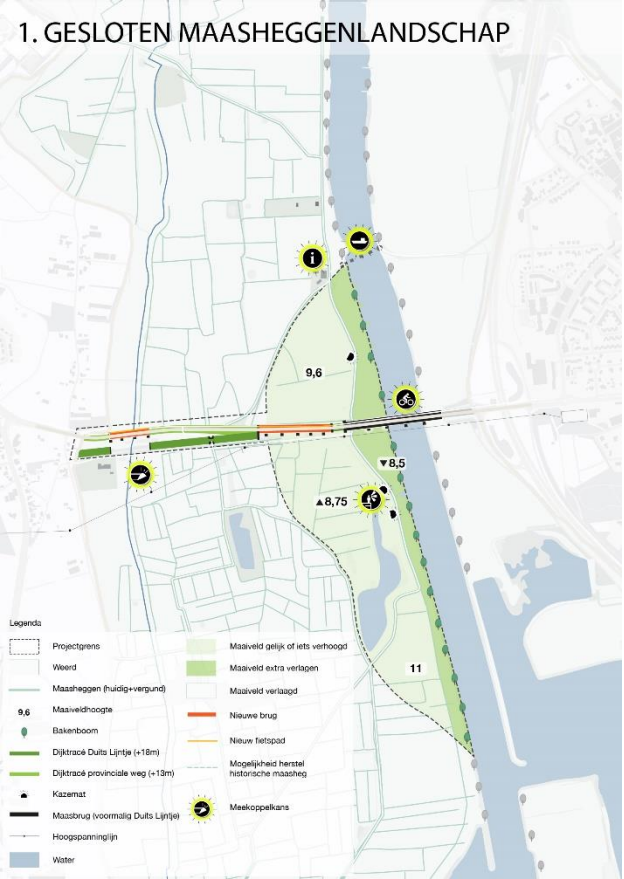


Variant nul Huidige situatie



- Legenda
- Projectgrens
 - Weerd
 - Maasheggen (huidig+vergund)
 - 9,6 Maaiveldhoogte
 - Bakenboom
 - Dijktracé Duits Lijntje (+18m)
 - Dijktracé provinciale weg (+13m)
 - Kazemat
 - Maasbrug (voormalig Duits Lijntje)
 - Hoogspanninglijn
 - Water

Drie varianten



Variant 1. Gesloten Maasheggenlandschap

Keuzes maken waarbij historische elementen blijven behouden, en erop voortbouwen



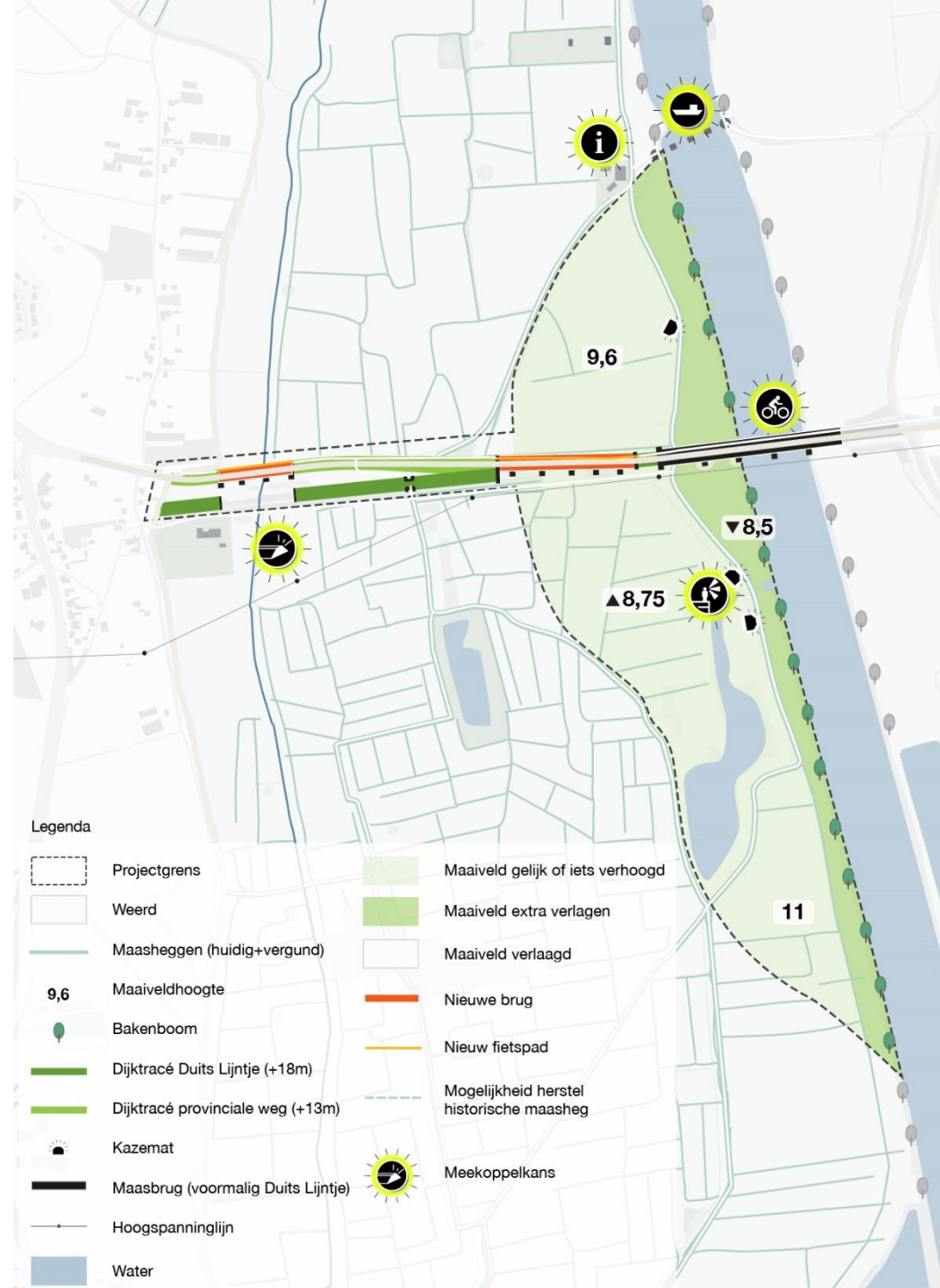
Variant 1. Gesloten Maasheggenlandschap

Keuzes maken waarbij historische elementen blijven behouden, en erop voortbouwen

Bouwstenen		Open stroomdal met natuurlijke (grasland) vegetatie	Begrijpelijke oversteek, van dijk tot dijk	Aaneengesloten Maasheggenlandschap	Cultuurhistorie respecteren en integreren	Ontwikkeling van recreatie en toerisme
Grote opening	Locatie grote opening		<p>250m</p> <p>Opening direct aansluiten op landhoofd bestaande brug.</p>		<p>250m</p> <p>50m</p> <p>Opening ca. 50 m van het landhoofd</p>	
	Brugconstructie		<p>Eén brugconstructie over het gehele Maasdal</p>		<p>Nieuwe brug t.p.v. de grote opening</p>	
Weerdlagering	Maaiveld bij de nieuwe brug	<p>8.5+NAP</p> <p>Weerdlagering lager dan in de verkenning: +8,5m</p>	<p>7.5+NAP</p> <p>Weerdlagering lager dan in de verkenning: +7,5m</p>	<p>9.5+NAP</p> <p>Weerdlagering conform verkenning: +9,5 m</p>	<p>Huidig MV</p> <p>Geen extra weerdlagering, aanleg conform huidig maaiveld</p>	
	Maaiveld bij de pijlers van de bestaande brug				<p>Maaiveld direct naast de pijlers niet verlagen</p>	
	Maaiveld in de weerden	<p>7.5+NAP</p> <p>Weerdlagering extra verlagen naar: +7,5m</p>	<p>8.5+NAP 9.5+NAP</p> <p>Weerdlagering deels lager dan in de verkenning: +8,5m</p>	<p>9.75+NAP</p> <p>Weerd deels verhogen: +9,75m of hoger</p>	<p>8.5+NAP</p> <p>Smalle, lage weerdlagering: +8,5m</p>	<p>8.5+NAP</p> <p>Weerdlagering conform verkenning: +8,5m of geen verlagng</p>
Kleine opening	Bij huidige N264	<p>11+NAP</p> <p>Dijklichaam N264 afgraven tot op niveau weerden: +11m Duker tot hoogte Viltsehe Graaf</p>	<p>120m 16+NAP</p> <p>Dijklichaam N264 verhogen tot boven MHW: +16m. Brugconstructie 120m over de Viltsehe Graaf</p>		<p>120m 13+NAP</p> <p>Brugconstructie 120m over de Viltsehe Graaf, huidige hoogte</p>	<p>120m 13+NAP</p> <p>Kokerconstructie 120m over de Viltsehe Graaf, huidige hoogte</p>
	Bij het Duits lijntje		<p>Dijklichaam Duits lijntje in zijn geheel afgraven</p>		<p>120m</p> <p>Dijklichaam Duits lijntje 120m afgraven, met verticale wand</p>	<p>Dijklichaam Duits lijntje behouden, met kokers doorstroombaar</p>
	Tracé N264		<p>Tracé N264 naar huidig tracé (huidig tracé bereikbaar bij aanleg)</p>		<p>Tracé N264 verleggen op Duits lijntje (huidig tracé bereikbaar bij aanleg)</p>	<p>Tracé N264 behouden op huidige locatie</p>
Maaiveld-inrichting	Bepanting en landschapselementen	<p>Inrichting met scoonheidsoverheersende korte vegetatie</p>	<p>Inrichting met deels Maasheggen, deels korte steenwalafgevoerde vegetatie</p>	<p>Inrichting met Maasheggen</p>	<p>Beleechbomen terzijde/onten</p>	
	Cultuurhistorie	<p>Uitzichtpunt op kazemat langs de Maas</p>	<p>Accent Duits lijntje met Coupure</p>	<p>Corten-stalen kunstwerken van locomotief op brugpijlers</p>	<p>Accent Duits lijntje met wandelpad</p>	
	Recreatie	<p>Terugbrengen veeoverkinding</p>	<p>Recreatieve route onder nieuwe brug door</p>	<p>Nieuwe (verhoofde) fiets- en wandelwegen door de velden</p>	<p>Recreatiestrandje langs de Maas</p>	<p>Natuurpoort/infocentrum</p>

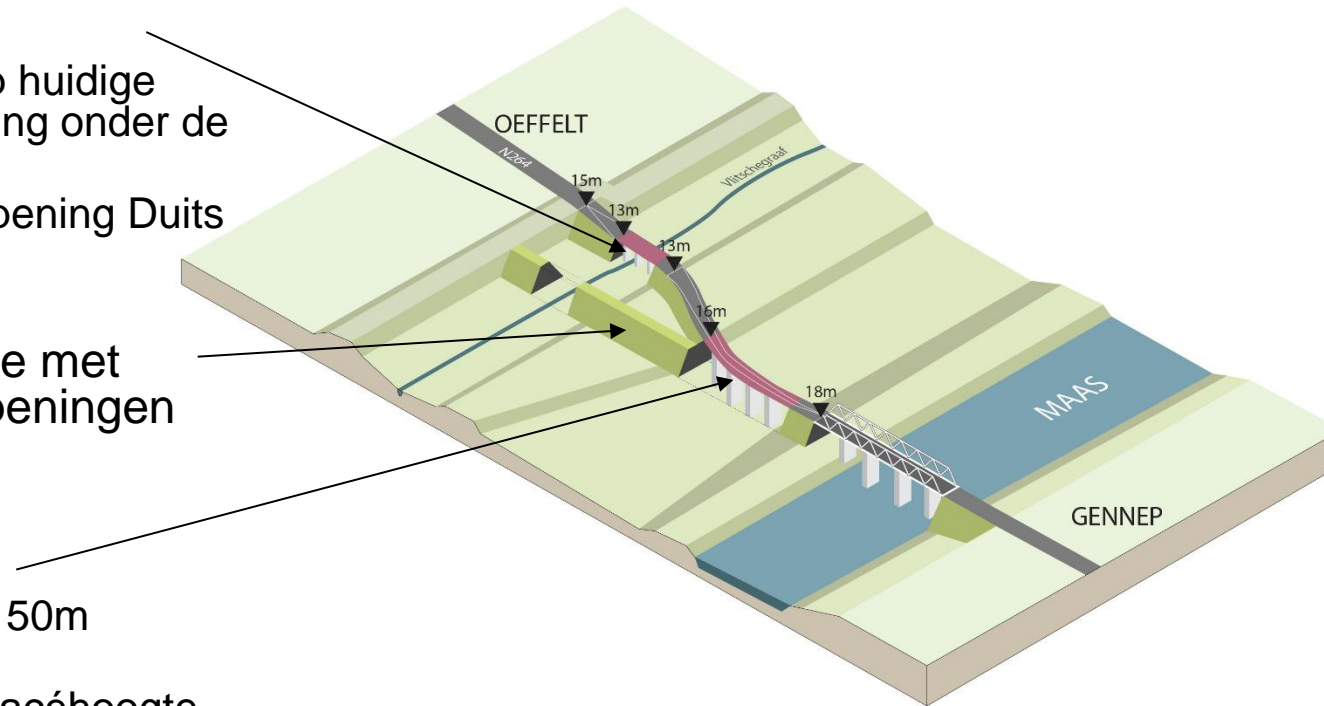
Variant 1: Weerdvergraving

- Smalle strook verlagen langs Maasoever (+8,50m)
- Ontgrondingengebied iets ophogen (+8,75m, plas uitgezonderd) tbv maasheggen
- Overige weerd behoud huidige hoogtes
- Natuur: Maasheggen: huidige en vergunde Maasheggen. Tussen heggen soortenrijk grasland
- Behoud en herstel bakenbomen
- Kazematten inpassen



Variant 1: Openingen

- Opening van 120m
 - Nieuwe brug N264 op huidige hoogte (+13m - opening onder de brug ca 1.5m hoog)
 - Verticale afwerking opening Duits Lijntje (coupure)
- Dijklichaam Duits Lijntje met uitzondering van de openingen behouden
- Opening van 250m
 - Huidig landhoofd van 50m behouden
 - Brugdek op huidige tracéhoogte (van +16m naar +18m)



Variant 2. Halfopen Stroomdal

Keuzes maken die historische elementen behouden in combinatie met het toevoegen van een nieuwe inrichting van de weerd



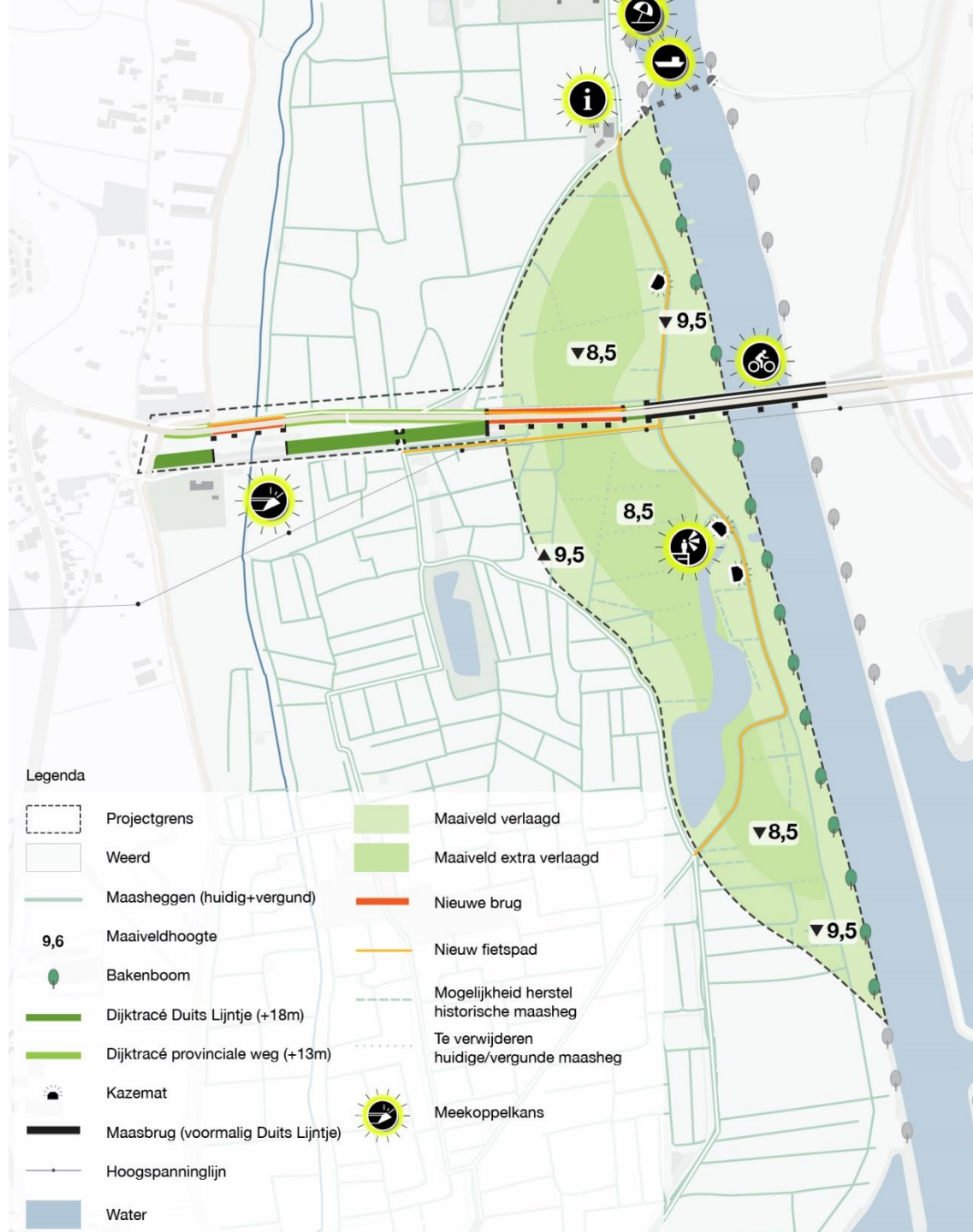
Variant 2. Halfopen stroomdal

Keuzes maken die historische elementen behouden in combinatie met het toevoegen van een nieuwe inrichting van de weerd

Bouwstenen		Open stroomdal met natuurlijke (grasland) vegetatie	Begrijpelijke overstreek, van dijk tot dijk	Aaneengesloten Maasheggenlandschap	Cultuurhistorie respecteren en integreren	Ontwikkeling van recreatie en toerisme
Grote opening	Locatie grote opening		 Opening direct aansluiten op landhoofd bestaande brug		 Opening ca. 50 m van het landhoofd	
	Brugconstructie		 Eén brugconstructie over het gehele Maasdal		 Nieuwe brug t.p.v. de grote opening	
Weerdverlaging	Maaiveld bij de nieuwe brug	 Weerdverlaging lager dan in de verkenning: -8,5m	 Weerdverlaging lager dan in de verkenning: +7,5m	 Weerdverlaging conform verkenning: +9,5 m	 Huidig MV	
	Maaiveld bij de pijlers van de bestaande brug				 Maaiveld direct naast de pijlers niet verlagen	
	Maaiveld in de weerden	 Weerdverlaging extra verlagen naar: +7,5m	 Weerdverlaging deels lager dan in de verkenning: +8,5m	 Weerd deels verhoging: +9,75m of hoger	 Smalle, lage weerdverlaging: +8,5m	 Weerdverlaging conform vergunning: +8,5m of geen verlaging
Kleine opening	Bij huidige N264	 Dijklichaam N264 afgraven tot op niveau weerden: +11m Dukker ten noordoegse Vitsche Graef	 Dijklichaam N264 verhogen tot boven MHW: +16m. Brugconstructie 120m over de Vitsche graef		 Brugconstructie 120m over de Vitsche Graef, huidige hoogte	 Kokerconstructie 120m over de Vitsche Graef, huidige hoogte
	Bij het Duits lijntje		 Dijklichaam Duits Lijntje in zijn geheel afgraven		 Dijklichaam Duits Lijntje 120m afgraven, met verticale weerd	 Dijklichaam Duits Lijntje behouden, met kokers doorstroombaar
	Tracé N264		 Tracé N264 naast huidig tracé (huidig tracé bereikbaar: bij aanleg)		 Tracé N264 verlagen op Duits Lijntje (huidig tracé bereikbaar: bij aanleg)	 Tracé N264 behouden op huidige locatie
Maaiveldinrichting	Beplanting en landschapselementen	 Inrichting met stroomdalbegeleide/deelrechte koepeestatie	 Inrichting met deels Maasheggen, deels korte stroomdalbegeleide/deelrechte vegetatie	 Inrichting met Maasheggen	 Beleefbaar herenatuurlandschap	
	Cultuurhistorie	 Uitzichtpunt op landschap langs de Maas	 Accent Duits Lijntje met Coopersse	 Centraal stalen kunstwerk van locomotief op brugpijlers	 Accent Duits Lijntje met wandelgids	
	Recreatie	 Terughbrengen vee-verbinding	 Recreatieve route onder nieuwe brug door	 Nieuwe (verhoogde) fiets- en wandelpaden door de weerden	 Recreatiestrandje langs de Maas	 Natuurpoort/ infocentrum

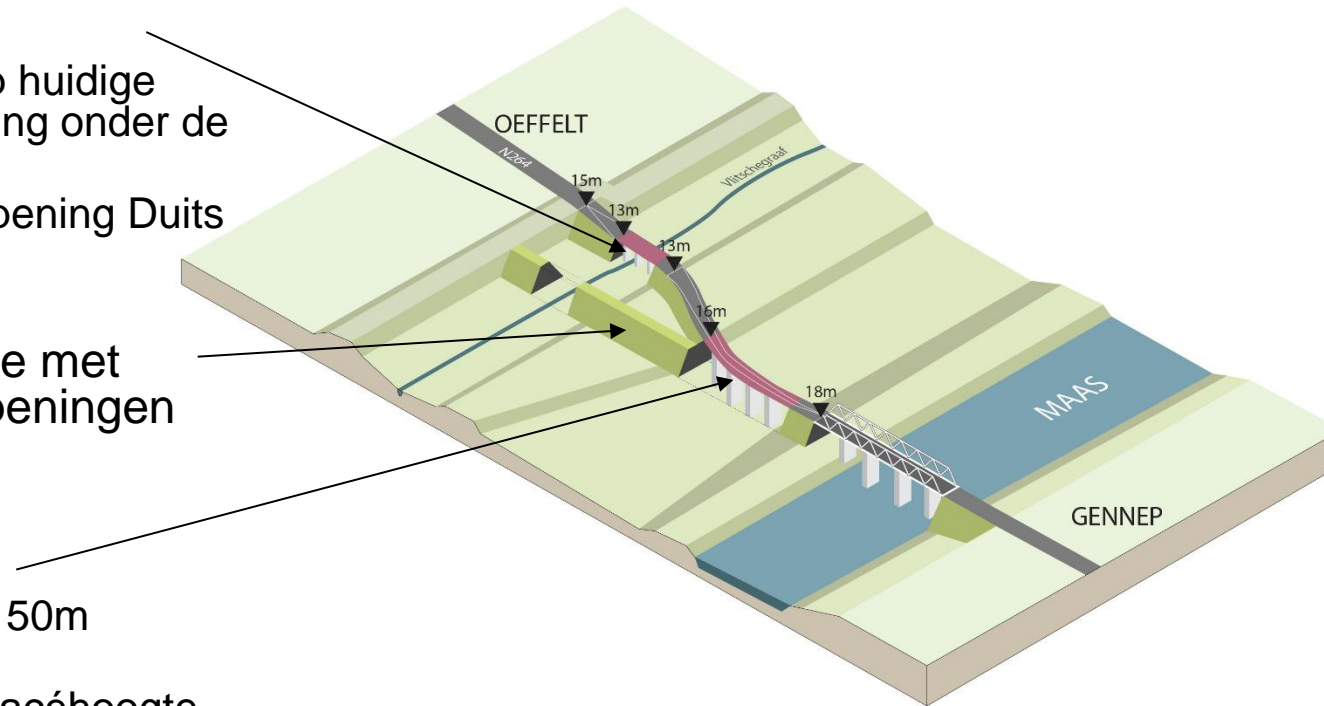
Variant 2: Weerdvergraving

- Weerd gedeeltelijk verlagen en gedeeltelijk ophogen tot 9,5m + NAP
- Gedeeltelijk extra verlagen (+8,5m)
- Natuur: Stroomdalgrasland/ glanshaverhooiland met maasheggen aan de randen
- Behoud en herstel bakenbomen
- Kazematten inpassen



Variant 2: Openingen

- Opening van 120m
 - Nieuwe brug N264 op huidige hoogte (+13m - opening onder de brug ca 1.5m hoog)
 - Verticale afwerking opening Duits Lijntje (coupure)
- Dijklichaam Duits Lijntje met uitzondering van de openingen behouden
- Opening van 250m
 - Huidig landhoofd van 50m behouden
 - Brugdek op huidige tracéhoogte (van +16m naar +18m)



Variant 3. Open Stroomdal

Keuzes maken die zorgen voor een open en goed doorstroombaar stroomdal in combinatie met het toevoegen van een daarbij passende inrichting van de weerd



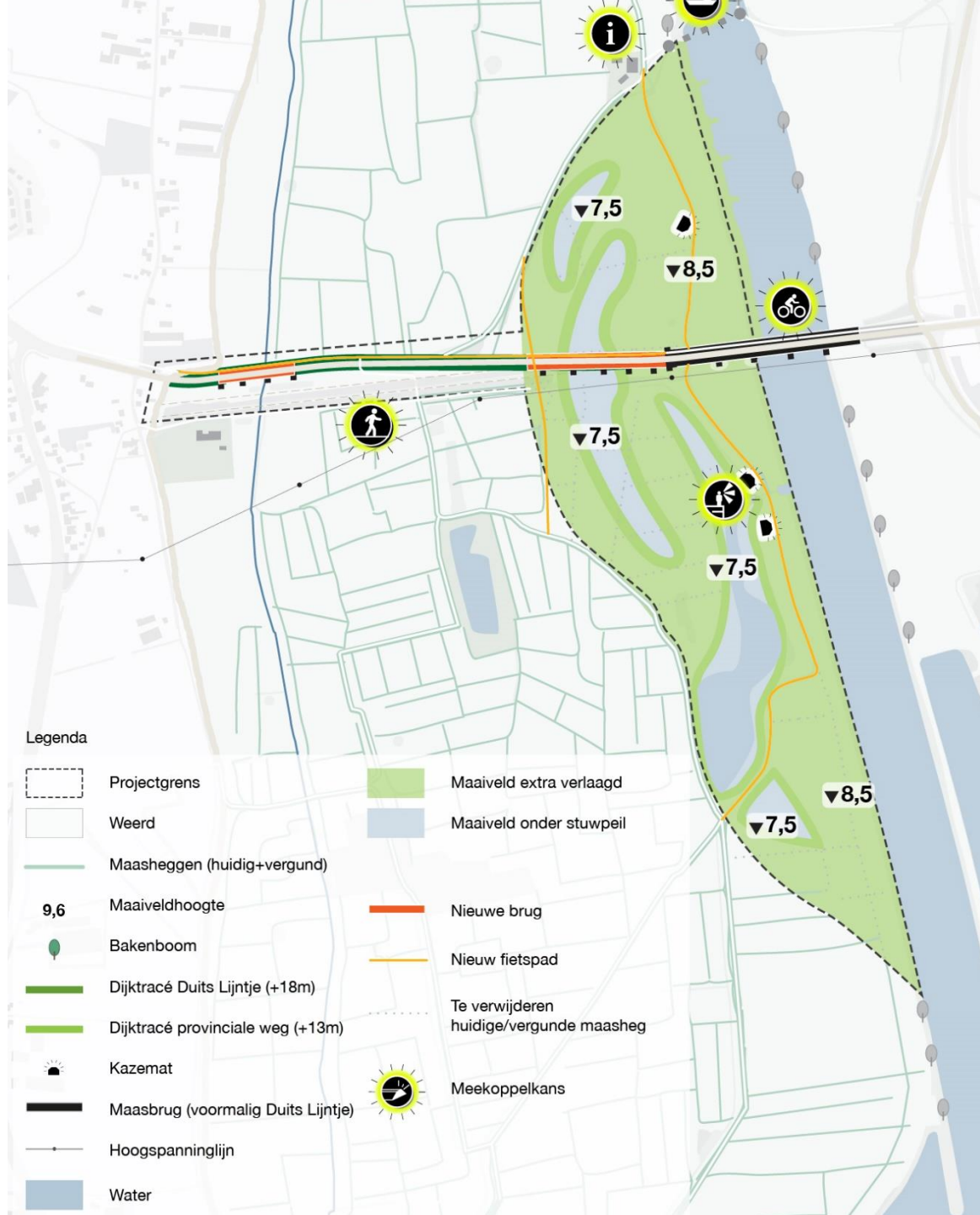
Variant 3. Open Stroomdal

Keuzes maken die zorgen voor een open en goed doorstroombaar stroomdal in combinatie met het toevoegen van een daarbij passende inrichting van de weerd

Bouwstenen		Open stroomdal met natuurlijke (grasland) vegetatie	Begrijpelijke overstek, van dijk tot dijk	Aaneengesloten Maasheggenlandschap	Cultuurhistorie respecteren en integreren	Ontwikkeling van recreatie en toerisme
Grote opening	Locatie grote opening		 Opening direct aansluiten op landhoofd bestaande brug		 Opening ca. 50 m van het landhoofd	
	Brugconstructie		 Eén brugconstructie over het gehele Maasdal		 Nieuwe brug o.p.v. de grote opening	
Weerdverlaging	Maaiveld bij de nieuwe brug	 Weerdverlaging lager dan in de verkenning: +8,5m	 Weerdverlaging lager dan in de verkenning: +7,5m	 Weerdverlaging conform verkenning: +9,5 m	 Geen extra weerdverlaging; aanleg conform huidig maaiveld	
	Maaiveld bij de pijlers van de bestaande brug				 Maaiveld direct naast de pijlers niet verlagen	
	Maaiveld in de weerden	 Weerdverlaging extra verlagen naar +7,5m	 Weerdverlaging deels lager dan in de verkenning: +8,5m	 Weerd deels verhogen: +9,75m of hoger	 Smalle, lage weerdverlaging: +8,5m	 Weerdverlaging conform vergunning: +8,5m of geen verlaging
Kleine opening	Bij huidige N264	 Dijklichaam N264 afgraven tot op niveau weerden: +11m Dukker ter hoogte Vitsche Graaf	 Dijk chaam N264 verhogen tot boven MHW: +16m, brugconstructie 120m over de Vitsche graaf		 Brugconstructie 120m over de Vitsche Graaf, huidige hoogte	 Kokerconstructie 120m over de Vitsche Graaf, huidige hoogte
	Bij het Duits lijntje		 Dijk chaam Duits Lijntje in zijn geheel afgraven		 Dijklichaam Duits Lijntje 120m afgraven, met verticale wand	 Dijklichaam Duits Lijntje behouden, met kokers doorstroombaar
	Tracé N264		 Tracé N264 naast huidig tracé (huidig tracé bereikbaar bij aanleg)		 Tracé N264 verleggen op Duits lijntje (huidig tracé bereikbaar bij aanleg)	 Tracé N264 behouden op huidige locatie
Maaiveldinrichting	Bepanting en landschapselementen	 Inrichting met stroomdalbegeleidende korte vegetatie	 Inrichting met deels Maasheggen, deels korte stroomdalbegeleidende vegetatie.	 Inrichting met Maasheggen	 Bekenbomen terugplanten	
	Cultuurhistorie	 Uitzichtpunt op IJzarmat langs de Maas	 Accent Duits Lijntje met Coupure	 Corten stalen kunstwerk van locomotief op brugpijlers	 Accent Duits Lijntje met wandelpad	
	Recreatie	 Terugbrengen veeveerbinding	 Recreatieve route onder nieuwe brug door	 Nieuwe (verhoorde) fiets- en wandelroutes door de weerden	 Recreatiestrandje langs de Maas	 Natuurpoortje in oecumenum

Variant 3: Weerdvergraving

- Weerd grotendeels verlagen tot +8,5m
- Gedeeltelijk extra verlagen tot +7,5m, lokaal dieper
- Natuur: Natuurlijke inrichting met soortenrijke graslanden. Maasheggen elders compenseren
- Bakenbomen niet behouden
- Kazematten inpassen
- Nieuwe fietspaden



Variant 3: Openingen

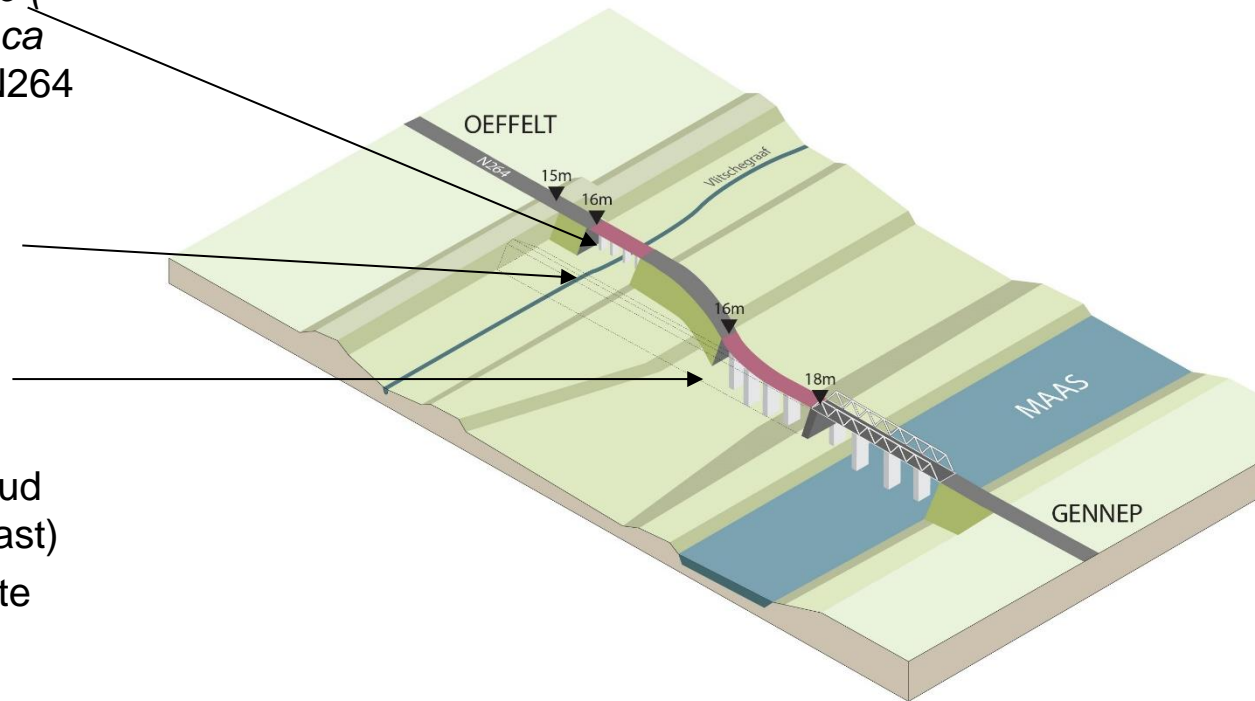
Opening van 120m

- Nieuwe brug op huidige hoogte (+13 m opening onder de brug ca 1,5 m hoog) of rug en tracé N264 verhogen naar +16m (>MHW)

Dijk Duits Lijntje afgraven

Opening van 250m

- Nieuwe brug direct tegen landhoofd bestaan brug (behoud monument en bescherming mast)
- Brugdek op huidige tracéhoogte (van +16m naar +18m)



Overzicht ruimtelijke verschillen

	Variant 1 – Gesloten Maasheggenlandschap	Variant 2 – Halfopen stroomdal	Variant 3 – Open stroomdal
Grote opening	Landhoofd 50m	Landhoofd 50m	Landhoofd minimaal (~15m)
	Duits Lijntje opening 250m	Duits Lijntje opening 250m	Duits Lijntje afgegraven
Kleine opening	Brug op 13m	Brug op 13m	Brug op 16m of 13m
	Duits Lijntje opening 120m	Duits Lijntje opening 120m	Duits Lijntje afgegraven
Weerd	Oeverstrook 8,5m	Grootschalig 9,5m	Grootschalig 8,5m
	Behoud huidig maaiveld	Laagtes 8,5m	Laagtes 7,5m, plas 6,5m
	Heggen zo veel mogelijk behouden (ca 270m verwijderen /compenseren)	Heggen buiten laagtes behouden (ca 4500m verwijderen /compenseren)	Geen heggen in weerdvergraving (ca 4500m verwijderen /compenseren)
		Soortenrijke graslanden toevoegen (ca 40ha)	Soortenrijke graslanden toevoegen (ca 40ha)
	Huidige fietspaden behouden	Fietspaden herstel op nieuw mv + nieuw fietspad	Fietspaden herstel op nieuw mv + nieuw fietspad

Recreatie en meekoppelkansen: overal inpasbaar

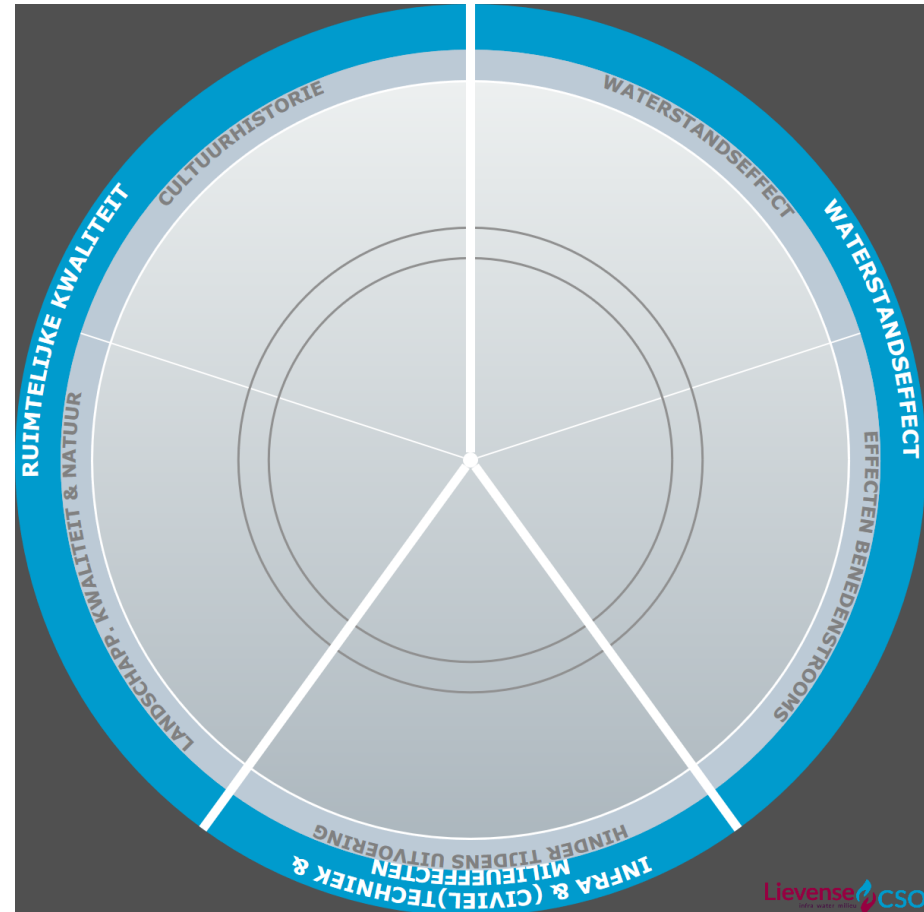
Genoemde hoogtes en getallen zijn niet exact

4B. Beoordeling van de varianten

Provincie Noord-Brabant

Presentatie effecten onderscheidende criteria

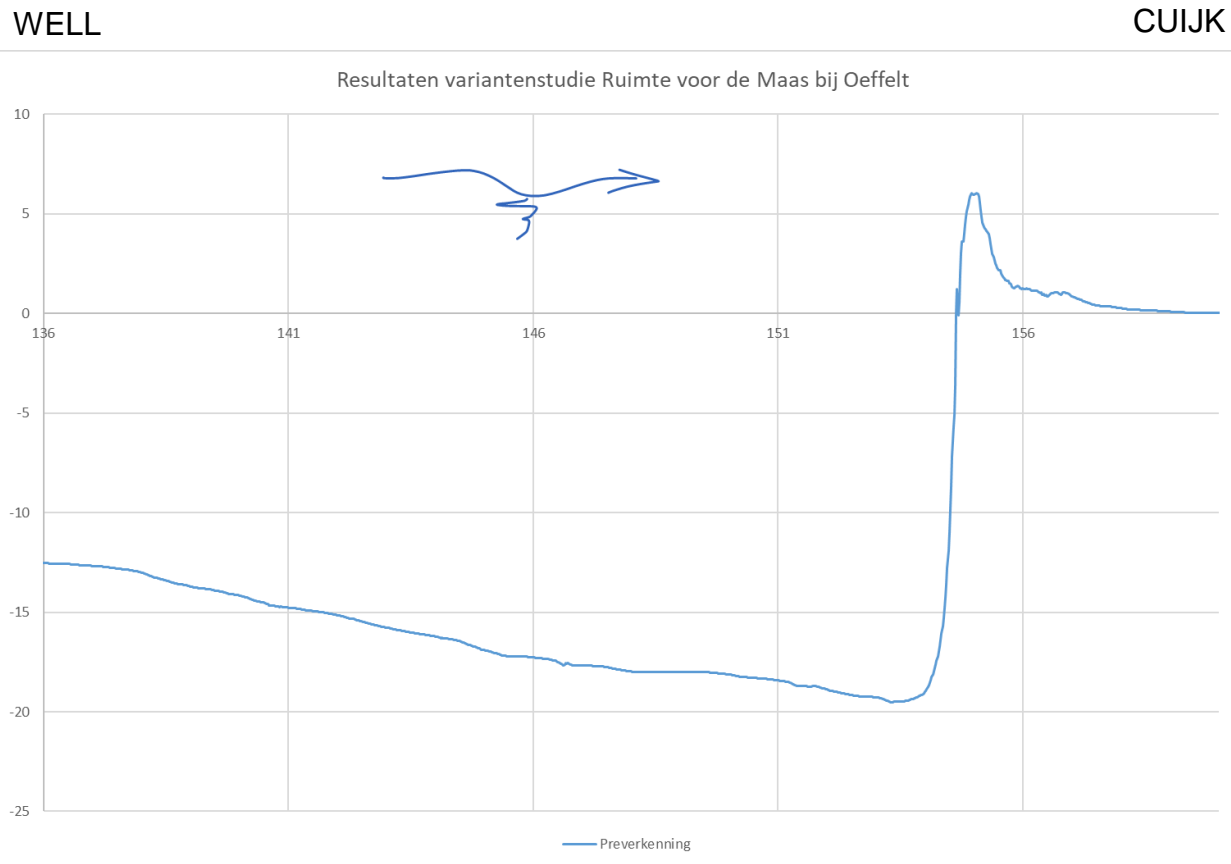
- Waterveiligheid:
 - Realisatie waterstanddaling
 - Effecten benedenstrooms
- Infra & (Civiele) Techniek & Milieueffecten
 - Hinder tijdens uitvoering
 - Beheer en onderhoud
- Ruimtelijke kwaliteit
 - Cultuurhistorie
 - Landschappelijke kwaliteit & natuur



Andere criteria wel beoordeeld, niet hier benoemd

Thema Waterveiligheid

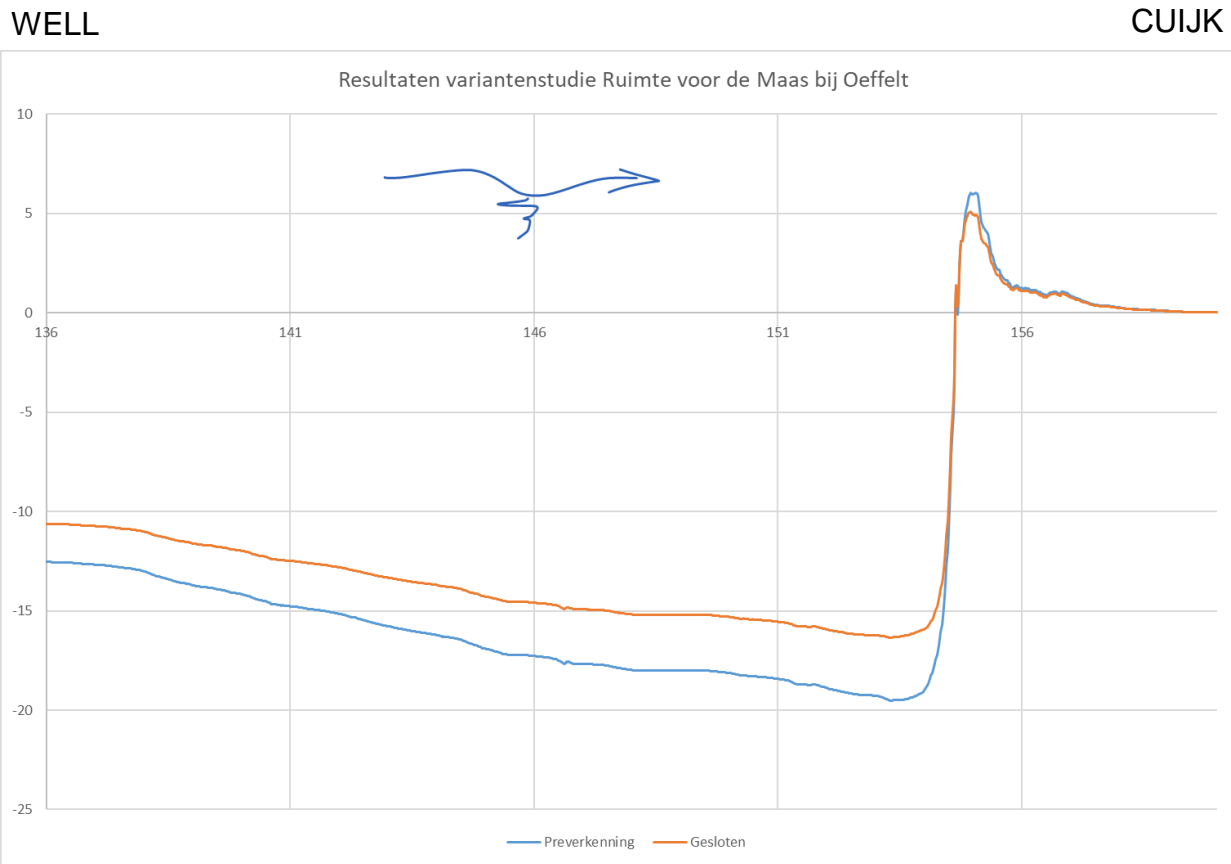
– Preverkenning: -19,5cm



Effect in cm ten opzichte van situatie zonder ingreep

Thema Waterveiligheid

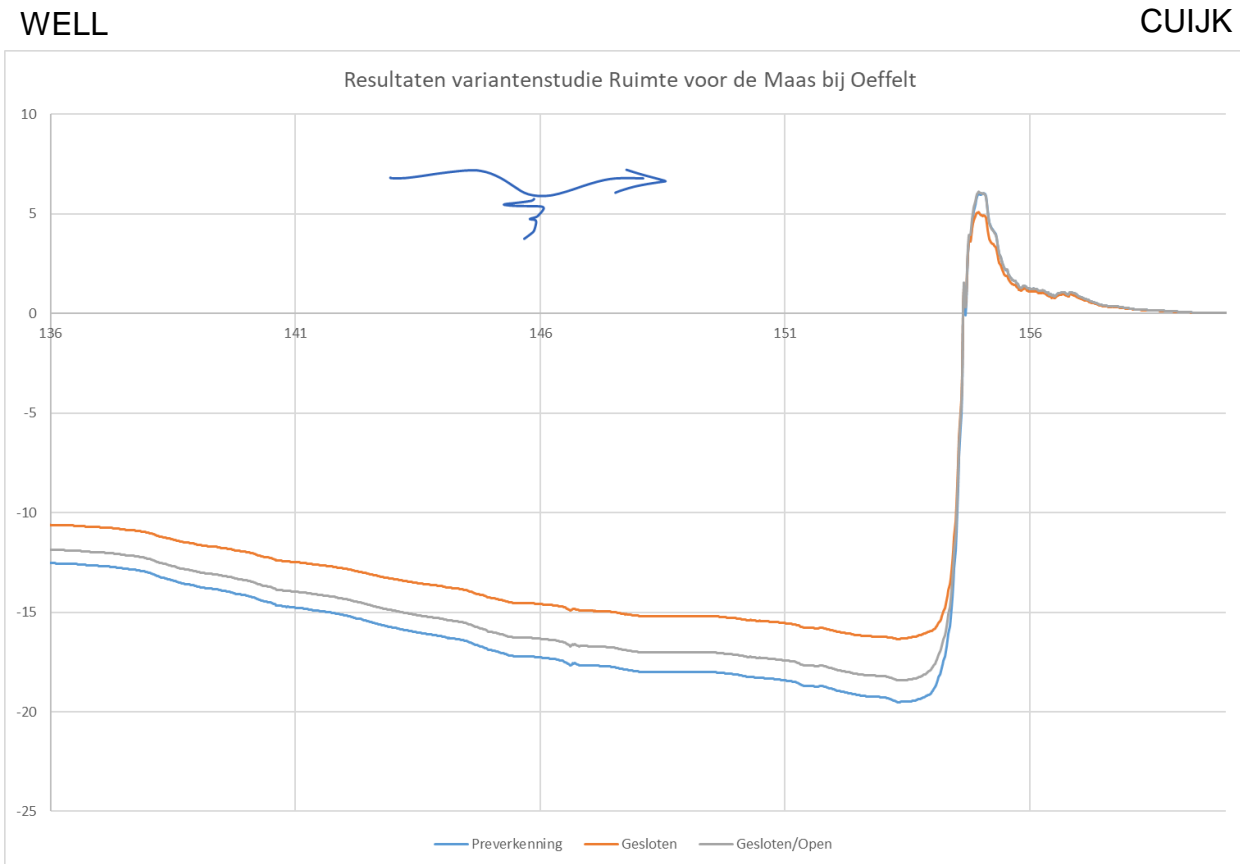
- Preverkenning: -19,5cm
- Variant 1: -16,5cm



Effect in cm ten opzichte van situatie zonder ingreep

Thema Waterveiligheid

- Preverkenning: -19,5cm
- Variant 1: -16,5cm
- Variant 2: -18,5cm



Effect in cm ten opzichte van situatie zonder ingreep

Thema Waterveiligheid

- Preverkenning: -19,5cm
- Variant 1: -16,5cm
- Variant 2: -18,5cm
- Variant 3: -20,5cm

Effecten werken bovenstrooms tot voorbij Venlo door



Effect in cm ten opzichte van situatie zonder ingreep

Benedenstroomse effecten

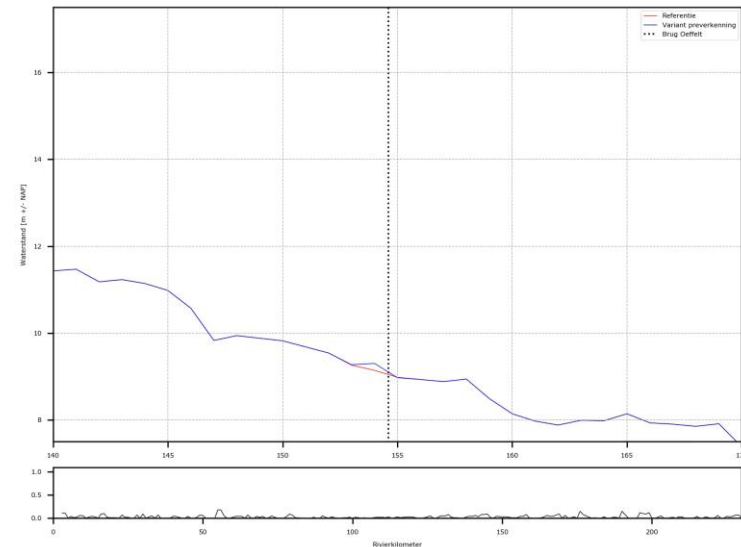
Samenvatting van presentatie WA 8 maart

Algemeen:

- Lokale benedenstroomse waterstandverhoging
 - Ingrepen op de Maas beïnvloeden elkaar
 - Lob van Gennep fungeert als ‘overloopventiel’
 - Na Lob van Gennep geen verhoging meer
 - Afstemming MIRTproject Lob van Gennep noodzakelijk

Effecten bij Den Bosch:

- Geen hogere waterstanden
- Piek hoogwatergolf ca 45minuten eerder dan in huidige situatie



Infra & Techniek

	Variant 1 - Gesloten	Variant 2 – Gesloten/Open	Variant 3 - Open
Beschikbaarheid oeververbinding tijdens uitvoering	Verbinding beschikbaar voor langzaam verkeer (fiets en landbouw)	Verbinding beschikbaar voor langzaam verkeer (fiets en landbouw)	Technisch complex om te realiseren, maar oplosbaar

Cultuurhistorie

Huidige situatie	Variant 1 - Gesloten	Variant 2 – Gesloten/Open	Variant 3 - Open
Historische verbindingen (Duits Lijntje, veerweg en lokale wegen)	Beperkte aantasting (coupure en brug) – behoud fragmenten DL	Beperkte aantasting (coupure en brug) – behoud fragmenten DL	Afgraven met wandelpad op tracé – DL verdwijnt
Kazematten	Behouden	Behouden	Behouden
Landhoofd en pijlers			
Historische heggenstructuur in aangetaste vorm aanwezig	Behoud en mogelijkheid voor versterking	Behoud en versterking. beperkt toevoegen	Maasheggen elders compenseren
Bakenbomen	Behouden/terugplanten	Behouden/terugplanten	Niet terugplanten
Kavelpatronen	Behoud en mogelijkheid voor versterking	Deels vervangen door open grasland	Kavelpatronen vervangen voor natuurlijke inrichting

Landschappelijke kwaliteit

Huidige situatie	Variant 1 - Gesloten	Variant 2 – Gesloten/Open	Variant 3 - Open
Natuur: beperkte Maasheggen op drogere delen met bemeste graslanden er tussen.	Maasheggenlandschap kan worden hersteld.	Maasheggenlandschap kan gedeeltelijk worden hersteld – historische structuur niet Gedeeltelijk nieuw natuurlandschap met soortenrijke graslanden	Verwijderen maasheggen (elders compenseren) Nieuw natuurlandschap met soortenrijke graslanden
Beperkte leesbaarheid door verschillende structuren	Twee grondlichamen behouden, weinig leesbaar	Twee grondlichamen behouden, weinig leesbaar	Leesbare lijnen infrastructuur
Brug Viltsche Graaf zonder landschappelijke waarde	Brug Viltsche Graaf donker en laag	Brug Viltsche Graaf donker en laag	Brug Viltsche Graaf mogelijk open en hoog

Conclusie beoordeling van de varianten

Variant 1 - Gesloten

Variant 2 – Gesloten/open

Variant 3 – Open



Keuzes:

variant 1 en 2:
variant 3 :

nadruk op behoud cultuurhistorie;
nadruk op waterveiligheid, leesbaarheid landschap, nieuwe natuur
en compensatie Maasheggen

Meekoppelkansen

Provincie Noord-Brabant

Meekoppelkansen

- Meekoppelkansen zijn projecten kwaliteit toevoegen aan het gebied. En die niet persé bij de opdracht/scope van het project horen maar wel kunnen meeliften op de dynamiek van het project.
- Initiatiefnemers/eigenaren zijn zelf verantwoordelijk om meekoppelkans uit te werken tot daadwerkelijke projecten.
- Drie categorieën meekoppelkansen
 - categorie 1: wordt opgenomen in het hoogwaterveiligheidsproject
 - categorie 2: hebben relatie tot (uitwering) project maar zijn aparte projecten
 - categorie 3: staan los van het project
- Tijdens projectuitwerkingsfase worden meekoppelkansen verder uitgewerkt, 1^e bijeenkomst Meekoppelkansen 1^e helft september (details volgen)

Meekoppelkansen opdracht

- Bespreek aan de tafel welke meekoppelkansen bij een bepaalde variant zouden passen, vink deze aan op overzichtstabel
- geef per geselecteerde meekoppelkans de categorie (1,2,3) aan
- Vul per geselecteerde meekoppelkans zo volledig mogelijk formuliertje in
- de tafelbegeleider verzamelt overzichtstabellen en ingevulde formulieren van de geselecteerde meekoppelkansen

Naam geselecteerde meekoppelkans:

- past bij variant(en):
- categorie: 1 / 2 / 3
- Initiatiefnemer(s) en/of eigenaar(s): Namen aub
.....
.....
- Ik zorg ervoor dat de initiatiefnemer(s) en of eigenaar(s) bij de eerste sessie in september aanwezig zijn door contact met ze op te nemen.